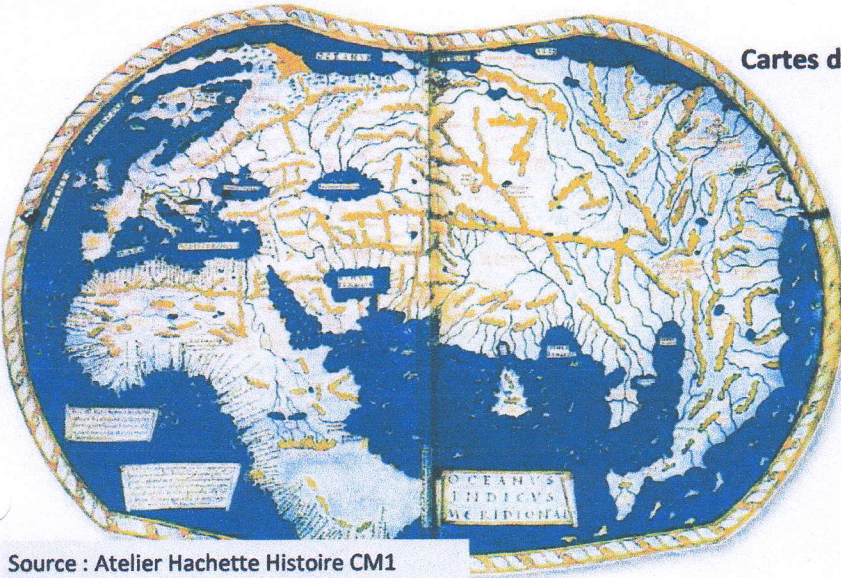
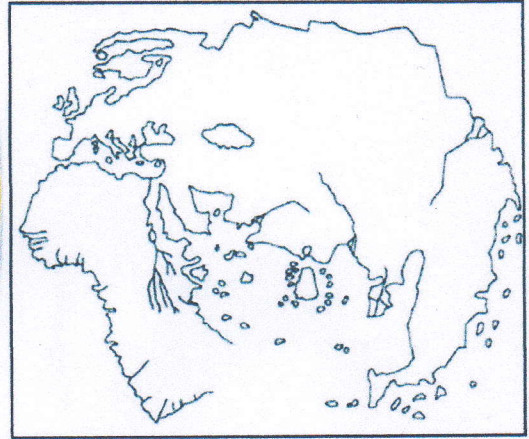


# L'Europe à la conquête du monde

## 1 / Le monde tel qu'on le connaît en 1489



Cartes d'Henricus Martellus, vers 1489



Source : Atelier Hachette Histoire CM1

- ① Quelle est la nature de ces documents ?

---

- ② Quelles zones géographiques reconnais-tu ?

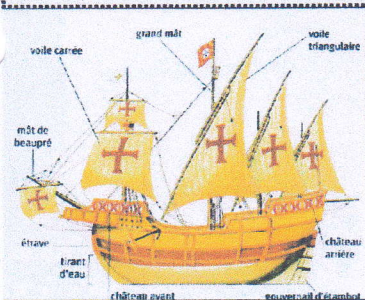
---

- ③ Quelle différence y a-t-il avec le planisphère de la classe? Pourquoi?

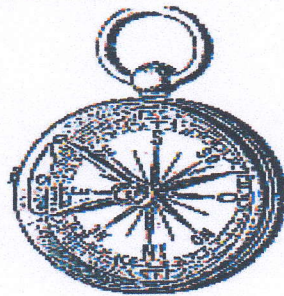
---

## 2 / Des progrès techniques

À partir de 1450, des inventions et des découvertes étonnantes marquent le début des temps modernes. Mais ce sont surtout les **découvertes géographiques** qui permirent une importante évolution du monde. De longs voyages qui ont permis la découverte de nouveaux territoires ont pu se réaliser grâce à des inventions rendant les voyages plus sûrs.



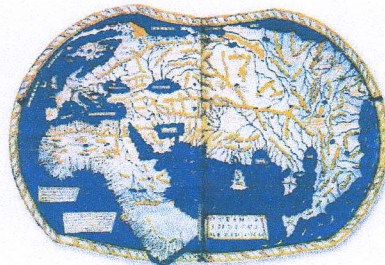
De nouveaux bateaux rendent possible les navigations. Ils sont plus rapides et plus sûrs: Les \_\_\_\_\_



Celle-ci sert à se diriger vers un endroit sans se tromper. Elle est fabriquée avec une aiguille aimantée et posée sur une rose des vents. La \_\_\_\_\_



Instrument dont on se servait pour déterminer la hauteur des astres au-dessus de l'horizon et donc à se repérer. L' \_\_\_\_\_



Elles permettent de se repérer sur les océans: Les \_\_\_\_\_